

CUPRINS

Capitolul I Prezentarea generală a unității administrativ-teritoriale

Capitolul II Autoritățile administrației publice locale

Capitolul III Căi de comunicații

Capitolul IV Principalele instituții care își desfășoară activitatea pe raza teritorială a unității administrativ-teritoriale

Capitolul V Funcțiuni economice ale unității administrativ-teritoriale

Capitolul VI Bunurile din patrimoniul unității administrativ-teritoriale

Capitolul VII Serviciile publice existente

Capitolul VIII Atribuirea și schimbarea denumirilor de străzi, piețe și de obiective de interes public local

Capitolul IX Societatea civilă, respectiv partidele politice, sindicatele, cultele și organizațiile nonguvernamentale care își desfășoară activitatea în unitatea administrativ-teritorială

Capitolul X Participare publică

Capitolul XI Cooperare sau asociere

Anexele nr. 1-12, parte integrantă din prezentul statul

Anexa 1 Prezentarea grafică și descriptivă a comunei, respectiv suprafețele intravilanului și a extravilanului pe fiecare dintre localități

Anexa 2 Hidrografia, flora, fauna și tipul solurilor de la nivelul Comunei Câmpani

Anexa 3 Datele privind înființarea Comunei Câmpani prima atestare documentară, precum și evoluția istorică

Anexa 4 Componenta și structura populației, defalcate pe localități componente

Anexa 5a Componenta nominală, perioada/perioadele de exercitare a mandatelor primarilor de la nivelul comunei Câmpani, precum și apartenența politică a acestora, începând cu anul 1992

Anexa 5b Componenta nominală, perioada/perioadele de exercitare ale mandatelor aleșilor locali de la nivelul comunei Câmpani consilieri locali și viceprimari, precum și apartenența politică a acestora, începând cu anul 1992

Anexa 6 Procedura privind acordarea titlului de „Cetățean de onoare al Comunei Câmpani” respectiv a „Certificatului de Fiu/fiică a Comunei Câmpani”

Anexa 7 Rețeaua rutieră

Anexa 8 Principalele instituții din domeniul educației, cercetării, culturii, sănătății, asistenței sociale, presei, radioului, televiziunii și altele asemenea. Instituții din domeniul educației și cercetării

Anexa 9. Principalele funcțiuni economice, capacități de producție diversificate din sectorul secundar și terțiar, precum și din agricultură

Anexa 10 Inventarul bunurilor aflate în patrimoniul comunei Câmpani

Anexa 11. Principalele entități privind societatea civilă, respectiv partidele politice, sindicatele, cultele, instituțiile de utilitate publică, precum și celelalte organizații nonguvernamentale, care au sediul sau punctul declarat că funcționează la nivelul unității administrativ-teritoriale.

Anexa 12. Lista cu denumirea înfrățirilor, cooperărilor sau asocierilor încheiate de comunei Câmpani

Statutul Unității Administrativ-Teritoriale Comuna Câmpani

Capitolul I Prezentarea generală a unității administrativ-teritoriale Câmpani

Articolul 1

(1) Comuna Câmpani este:

- a) Persoană juridică de drept public, cu capacitate juridică deplină și patrimoniu propriu;
- b) Subiect juridic de drept fiscal;
- c) Titulară a drepturilor și obligațiilor ce decurg din contractele privind administrarea bunurilor care aparțin domeniului public și privat al acesteia, precum și din raporturile cu alte persoane fizice sau juridice, în condițiile legii.

(2) Comuna Câmpani are sediul social în localitatea Câmpani, la adresa: str. Principală nr.1, județul Bihor precum și Cod de înregistrare fiscală 4820313.

Articolul 2

(1) Comuna Câmpani are reședința în localitatea Câmpani.

Comuna Câmpani este o localitate în județul Bihor, Transilvania, România, la poalele Munților Apuseni, fiind mărginită la est cu depresiunea Nucetului, la nord cu Dealurile Sighiștelului, la vest cu platoul Lunca Vașcăului și la sud cu Dealurile Sârbeștiului

(2) Comuna Câmpani se delimitează din punct de vedere teritorial cu orașul Nucet la est, orașul Vașcău la Sud, comuna Lunca la vest, iar în partea de nord cu comuna Pietroasa .

(3) Comuna Câmpani are în componență un număr de cinci localități, dintre care nici o localitate urbană și cinci localități rurale

Sate componente:

1. Campani
2. Fanate
3. Harsesti
4. Sighistel
5. Valea de Sus

Satele componente după caz, care sunt amplasate după cum urmează:

- Satul Câmpani fiind reședința comunei, se dezvoltă de- alungul DN 75 care face legătura între Oradea-Câmpeni-Alba
- Satul Fânațe este dezvoltat de- alungul Crișului Băița
- Satul Hârsesti este situat în patrea de N-V față de centru comunei, transversat de Râul Sighiștel
- Satul Sighiștel situat la N-E față de centru comunei în zona de lunca a Râului Sighiștel afluent a Crișului Băița
- Satul Valea de Sus situat la N la o distanță de 7 km față de centru comunei în zona montană mărginindu se cu Valea Măgurii .

- (4) Comuna Câmpani, potrivit legislației privind amenajarea teritoriului național, are rangul III.
- (5) Prezentarea grafică și descriptivă, respectiv suprafețele intravilanului și extravilanului pe fiecare dintre localitățile menționate la alin. (3) sunt prevăzute în **anexa nr. 1** la prezentul statut.

Articolul 3

- (1) Comuna Câmpani dispune de o rețea hidrografică formată din: râuri, mlaștini sau ape subterane.
- (2) Pe teritoriul comunei Câmpani se regăsește o floră și faună diversă.
- (3) Comuna Câmpani dispune de o mare diversitate de soluri.
- (4) Resursele de subsol ale comunei Câmpani .
Comuna Câmpani deține un teren sărac în resurse ale subsolului.
- (5) Denumirea și lungimea râurilor, lacurilor, mlaștinilor sau apelor subterane, denumirea faunei și florei de pe raza teritorială a comunei Câmpani se regăsesc în **anexa nr. 2** la prezentul statut

Articolul 4

- (1) Comuna Câmpani s-a înființat după anul 1600 .
- (2) Prima atestare documentară a fost în sec. XVII
- (3) Evoluția istorică a comunei Câmpani se regăsește în **anexa 3** la prezentul statut

Articolul 5

- (1) Populația comunei Câmpani numără 2411 locuitori
- (2) Componenta și structura populației comunei Câmpani defalcate inclusiv pe localități componente se regăsește în **anexa nr.4**.
- (3) Aspectele privind numărul populației se actualizează în urma recensământului în vederea respectării dreptului cetățenilor aparținând unei minorități naționale de a folosi limba lor maternă în relația cu administrația publică locală și cu serviciile deconcentrate.

Capitolul II **Autoritățile administrației publice locale**

Articolul 6

- (1) Autoritățile administrației publice locale sunt:
- a) Consiliul Local al comunei Câmpani, reprezintă autoritate deliberativă de la nivelul comunei Câmpani. Consiliul Local al comunei Câmpani este format din 11 membri;
- b) primarul comunei Câmpani, ca autoritate executivă;
- c) La nivelul comunei Câmpani, consiliul local a ales un viceprimar.
- (2) Apartenența politică a consilierilor locali este următoarea : 5 consilieri - Partidul Național Liberal (PNL), 5 consilieri- Partidul Social Democrat(PSD) și 1 consilier -PRO ROMÂNIA.
- (3) Constituirea Consiliului Local al Comunei Câmpani s-a constatat prin Ordinul prefectului județului Bihor nr. 726/28.10.2020 .

(4) Componenta nominală , perioada de exercitarea a mandatelor aleșilor locali precum și apartenența politică a acestora, începând cu anul cu anul 1992 sunt prevăzute în **anexa nr.5.a** la prezentul statut respectiv la **anexa 5.b** la prezentul statut.

Articolul 7

(1) Autoritățile administrației publice locale au dreptul de a conferi și retrage titlul de cetățean de onoare persoanelor fizice române sau străine pentru comuna Câmpani.
(2) Autoritățile administrației publice locale au dreptul de a conferi certificatul de fiu/fiică al/a Comunei persoanelor fizice române sau străine pentru comuna Câmpani.
(3) Criteriile potrivit cărora autoritățile administrației publice locale au dreptul de a conferi și retrage titlul de cetățean de onoare persoanelor fizice române sau străine, precum și procedura aplicabilă pentru acordarea titlului și certificatului de fiu/fiică al comunei Câmpani se regăsesc în **anexa nr. 6** la prezentul statut.

Capitolul III Căi de comunicații

Articolul 8

(1) Raza teritorială a comunei Câmpani este tranzitată potrivit prevederilor Legii nr. 363/2006 privind aprobarea Planului de amenajare a teritoriului național - Secțiunea I - Rețele de transport, cu modificările și completările ulterioare de o singură rețea de transport și anume: rețeaua rutieră.
(2) Rețeaua de transport prevăzută la alin. (1) lit. a) este formată, potrivit Ordonanței Guvernului nr. 43/1997 privind regimul drumurilor, republicată, cu modificările și completările ulterioare, din drumuri de interes național, drumuri de interes județean și drumuri de interes comunal și poduri, după caz, astfel cum sunt prezentate în **anexa nr. 7.a** la prezentul statut.
(3) Rețeaua de transport prevăzută la alin. (1) lit. b), potrivit prevederilor Legii nr. 363/2006, cu modificările ulterioare, cuprinde: linii de cale ferată convenționale, linii de cale ferată de interes local, pe trasee noi sau poduri noi, după caz, astfel cum sunt prezentate în **anexa nr. 7.b** la prezentul statut.

Capitolul IV Principalele instituții care își desfășoară activitatea pe raza teritorială a unității administrativ-teritoriale

Articolul 9

(1) Rețeaua școlară de la nivelul comunei Câmpani, potrivit Legii educației naționale nr. 1/2011, cu modificările și completările ulterioare, cuprinde numărul total de patru unități de învățământ de stat acreditate, respectiv autorizate să funcționeze.
(2) Pe raza teritorială a comunei Câmpani își desfășoară activitatea un număr total de 4 unități de învățământ de stat
(3) Unitățile de învățământ și furnizorii de educație prevăzuți la alin. (1), sunt prezentate în **anexa nr. 8** la prezentul statut.

(4) Comuna Câmpani susține unitățile de învățământ și furnizorii de educație prevăzuți la alin. (1) potrivit prevederilor Legii nr. 1/2011

Articolul 10

(1) Pe raza teritorială a comunei Câmpani își desfășoară activitatea o singură instituție de cultură.

(2) Tipul și denumirea instituțiilor de cultură se regăsesc în anexa nr. 9 la prezentul statut.

(3) Comuna Câmpani nu participă la finanțarea manifestărilor culturale de la bugetele locale, din venituri proprii, fonduri externe rambursabile și nerambursabile, contracte cu terții, după caz, potrivit legii.

Articolul 11

(1) Pe raza teritorială a comunei Câmpani avem un dispensar uman și două cabinete individuale de familie , un cabinet stomatologic și o farmacie .

Asistența medicală se asigură prin unitatea de asistență medicală denumită Centru de permanență Câmpani. Personalul medico-sanitar este format din șase medici și șase asistente medicale care își desfășoară activitatea în comună.

(2) Lista cu numărul și denumirea unităților prin care se asigură asistența medicală sunt prezentate în **anexa nr. 8** la prezentul statut.

Articolul 12

(1) Pe raza teritorială a comunei Câmpani se asigură servicii sociale definite potrivit art. 30 din Legea asistenței sociale nr. 292/2011, cu modificările și completările ulterioare.

(2) Comuna Câmpani asigură cadrul pentru furnizarea serviciilor sociale prevăzute la alin. (1).

(3) Lista cu tipul serviciilor sociale asigurate de comuna Câmpani se regăsește în **anexa 8** la prezentul statut.

Capitolul V Funcțiuni economice ale unității administrativ-teritoriale

Articolul 13

Principalele funcțiuni economice, capacități de producție diversificate din sectorul secundar și terțiar, precum și din agricultură sunt prevăzute în **anexa nr. 9** la prezentul statut.

Numărul total al unităților economice existente în comuna Câmpani este de 33 societăți comerciale cu răspundere limitată și un număr de 76 persoane fizice autorizate și întreprinderi individuale precum și două asociații în domeniul agricol

Capitolul VI

Bunurile din patrimoniul unității administrativ-teritoriale

Articolul 14

(1) Patrimoniul Comunei Câmpani este compus din bunurile mobile și imobile care aparțin domeniului public și domeniului privat al Comunei Câmpani precum și din totalitatea drepturilor și obligațiilor cu caracter patrimonial.

(2) Inventarul bunurilor aflate în patrimoniul Comunei Câmpani, întocmit și atestat prin Hotărârea Consiliului Local nr. 45 din 30.09.1999, și completat prin Hotărârea Consiliului nr.19 din 17.03.2020 în conformitate cu prevederile art. 289 din O.U.G nr. 57/2019 privind Codul administrativ, cu modificările și completările ulterioare, se găsește în **anexa nr. 10** la prezentul statut.

(3) Inventarul bunurilor aflate în patrimoniul Comunei Câmpani se actualizează ori de câte ori intervin evenimente de natură juridică și se publică pe pagina de internet a Comunei Câmpani, în secțiunea dedicată acestui statut.

Capitolul VII

Serviciile publice existente

Articolul 15

La nivelul Comunei Câmpani nu sunt înființate servicii comunitare de utilități publice.

Articolul 16

(1) Transport și distribuția energiei electrice de pe raza comunei Câmpani sunt furnizate de Electrica Transilvania Nord S.A

(2) Rețeaua de alimentare cu apă este asigurată în regim propriu prin Compartimentul administrativ din cadrul primăriei.

Capitolul VIII

Atribuirea și schimbarea denumirilor de străzi, piețe și de obiective de interes public local

Articolul 17

(1) Comuna Câmpani, atribuie sau schimbă denumirile de: străzi, piețe și de obiective de interes public local, precum și pentru obiective și instituții de interes local aflate în subordinea sa, cu respectarea prevederilor Ordonanței Guvernului nr. 63/2002 privind atribuirea sau schimbarea de denumiri, aprobată cu modificări prin Legea nr. 48/2003, cu modificările și completările ulterioare.

(2) În situația în care, prin proiectele de hotărâri ale consiliilor locale, se propune atribuirea ca denumire a unor nume de personalități ori evenimente istorice, politice, culturale sau de orice altă natură ori schimbarea unor astfel de denumiri, aceste hotărâri vor putea fi adoptate numai

după ce au fost analizate și avizate de comisia de atribuire de denumiri județeană, respectiv a municipiului București, în conformitate cu prevederile Ordonanței Guvernului nr. 63/2002 privind atribuirea sau schimbarea de denumiri, aprobată cu modificări prin Legea nr. 48/2003, cu modificările și completările ulterioare.

Capitolul IX

Societatea civilă, respectiv partidele politice, sindicatele, cultele și organizațiile nonguvernamentale care își desfășoară activitatea în unitatea administrativ-teritorială

Articolul 18

(1) Comuna Câmpani realizează un cadru de cooperare sau asociere cu organizații neguvernamentale, asociații și cluburi sportive, instituții culturale și artistice, organizații de tineret, în vederea finanțării și realizării unor acțiuni sau proiecte care vizează dezvoltarea comunității.

(2) Comuna Câmpani acordă o atenție deosebită proiectelor culturale și educative cu caracter local, regional, național, european și internațional, care se încadrează în strategia de dezvoltare a unității administrativ-teritoriale.

(3) Lista cu denumirea principalelor organizații neguvernamentale care își desfășoară activitatea pe raza teritorială a Comunei Câmpani se regăsesc la **anexa nr. 11** la prezentul statut

Articolul 19

(1) Pe teritoriul Comunei Câmpani își desfășoară activitatea un număr trei de partide politice sau organizații aparținând minorităților naționale, înființate în condițiile Legii partidelor politice nr. 14/2003, republicată, cu modificările și completările ulterioare.

(2) Lista partidelor politice care își desfășoară activitatea în Comuna Câmpani în **anexa nr. 11** la prezentul statut.

Articolul 20

(1) Pe teritoriul Comunei Câmpani nu își desfășoară activitatea nici o organizație sindicală sau asociație profesională, după caz.

Articolul 21

(1) În Comuna Câmpani își desfășoară activitatea cinci lăcașe de cult ortodoxe și patru penticostale

(2) Lista cu denumirile lăcașelor aparținând cultelor religioase prevăzute la alin. (1) se regăsește în anexa nr. 12 la prezentul statut.

Capitolul X Participare publică

Articolul 22

Populația din Comunei Câmpani este consultată și participă la dezbaterile problemelor de interes local sau județean, după caz, astfel:

- a) prin intermediul referendumului local, organizat în condițiile legii;
- b) prin intermediul adunărilor cetățenești organizate pe sate, în mediul rural, și pe cartiere și/sau zone ori străzi, în mediul urban, după caz;
- c) prin dezbaterile publice asupra proiectelor de acte administrative;
- d) prin participarea la ședințele consiliului local;
- e) prin alte forme de consultare directă a cetățenilor, stabilite prin regulamentul de organizare și funcționare al consiliului.

Articolul 23

(1) În funcție de obiectul referendumului local, modalitatea de organizare și validare a acestuia se realizează cu respectarea prevederilor Legii nr. 3/2000 privind organizarea și desfășurarea referendumului, cu modificările și completările ulterioare sau ale Ordonanței de urgență a Guvernului nr. 57/2019, cu modificările și completările ulterioare, după caz.

(2) Referendumul local se poate organiza în toate satele și localitățile componente ale comunei ori numai în unele dintre acestea.

Capitolul XI Cooperare sau asociere

Articolul 24

Comuna Câmpani se asociază sau cooperează, după caz, cu persoane juridice de drept public sau de drept privat române sau străine, în vederea finanțării și realizării în comun a unor acțiuni, lucrări, servicii sau proiecte de interes public local cu respectarea prevederilor art. 89 din Ordonanța de urgență a Guvernului nr. 57/2019, cu modificările și completările ulterioare.

Articolul 25

(1) Comuna Câmpani aderă la asociații naționale și internaționale ale autorităților administrației publice locale, în vederea promovării unor interese comune.

(2) Lista cu denumirea înfrățirilor, cooperărilor sau asocierilor încheiate de Comuna Câmpani în **anexa nr. 12** la prezentul statut.

Articolul 26

Programele, proiectele sau activitățile, după caz, a căror finanțare se asigură din bugetul local,

prin care se promovează/consolidează elemente de identitate locală de natură culturală, istorică, obiceiuri și/sau tradiții, se regăsesc în anexa nr. 14 la prezentul statut.

Capitolul XII Dispoziții tranzitorii și finale

Articolul 27

Anexele nr. 1-12 fac parte integrantă din prezentul statut, aprobat prin Hotărârea Consiliului Local Câmpani nr. ...

Articolul 28

Orice modificare care are ca obiect modificarea Statutului Comunei Câmpani sau a anexelor acestuia se realizează numai prin hotărâre a autorității deliberative.

Articolul 29

Anexa nr. 10 la prezentul statut se actualizează ori de câte ori intervin evenimente de natură juridică.

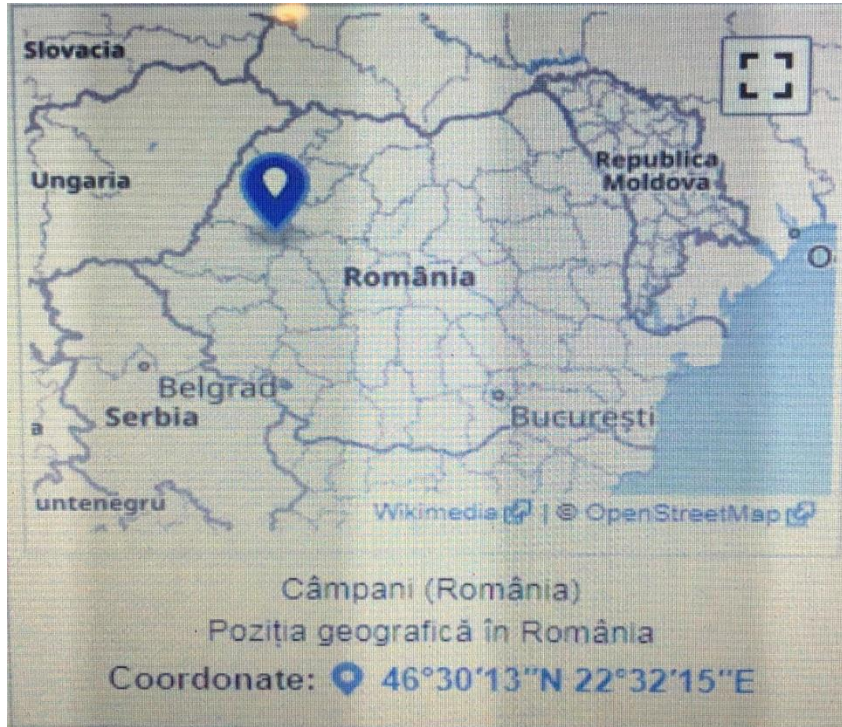
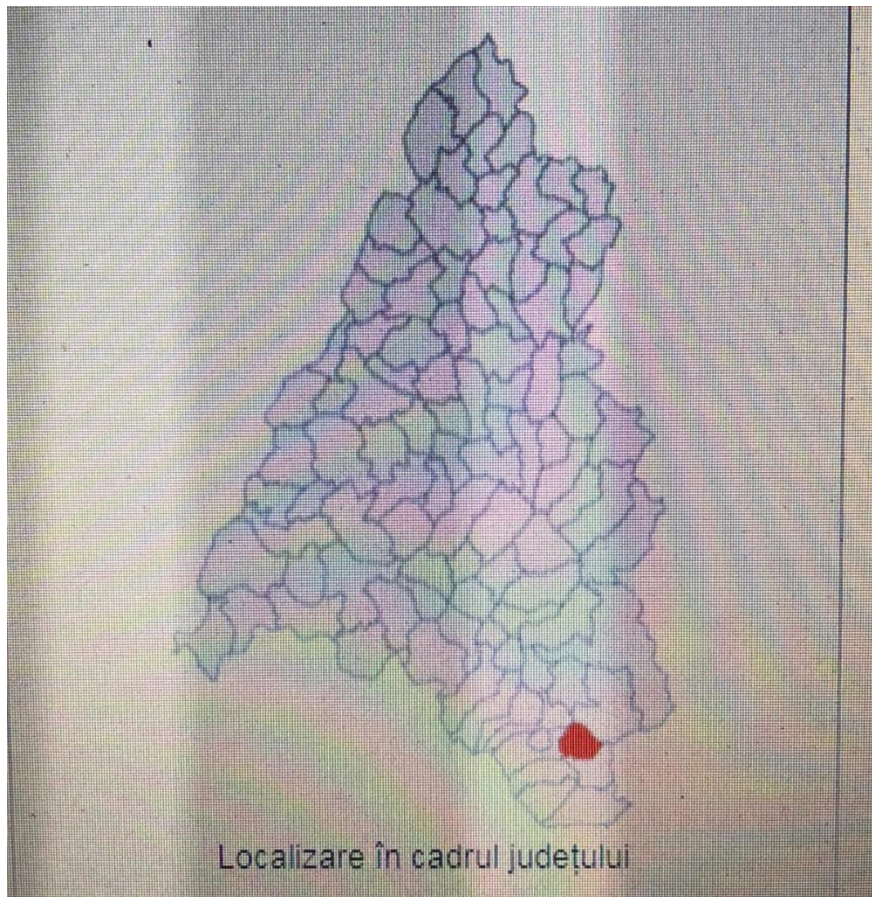
Articolul 30

Prezentul statut și anexele acestuia, cu excepția celei prevăzute la art. 14 se actualizează, în funcție de modificările și completările apărute la nivelul elementelor specifice ale acestora, cel puțin o dată pe an.

Anexa nr. 1

Prezentarea grafică și descriptivă a comunei, respectiv suprafețele intravilanului și a extravilanului pe fiecare dintre localități

- **Suprafață:** 4449 ha
- **Intravilan:** 142 ha
- **Extravilan:** 4307 ha



Anexa nr. 2

Hidrografia, flora, fauna și tipul solurilor de la nivelul Comunei Câmpani

I. Hidrografia Comunei Câmpani este reprezentată, după caz, de următoarele râuri:

Râuri

Crișul Băița cu izvoarele în Masivul Bihariei, fiind situată în cea mai mare parte pe malul drept al acestuia, străbătând localitățile Fânațe, Câmpani și parțial Hârsești.

Crișul Băița are o suprafață de 92 km pătrați și o lungime de 6 km pe teritoriul comunei, cu o lățime medie de 6 m, cu nivelul minim de 50 cm.

Cel mai important afluent al Crișului Băița este **Valea Sighiștelului** care străbate localitățile Sighiștel și Hârsești, este relativ scurtă (9 km, o lățime de 4 m și un nivel de minim 30 cm iar nivelul maxim de 100 cm), tăiată în calcare și adăpostind un număr considerabil de forme carstice, cu peste 100 de peșteri localizate pe creasta Prislopu-Pietrele Negre- Vârfu Țapu, ceea ce face din ea una din cele mai interesante văi din Munții Apuseni.

Firul văii este săpat aproape în întregime în chei, care însă nu au pereți verticali și din această cauză sunt acoperiți în mare parte de vegetație. Valea Sighiștelului a fost îndiguită în anul 1998.

Alți afluenți dar cu o importanță mai redusă este Valea Bulzului, Valea Bisericii, Valea Topliței și Valea de Sus.

Crișul Băița intră în depresiune lângă Nucet și după ce își orientează cursul pe direcția SE-NV se varsă în Crișul Negru în dreptul Orașului Ștei.

Pentru protejarea calității apei există o stație de decantare a apelor care satisface nevoile comunei. Pentru alimentarea cu apă a comunei Câmpani, Izbulul de la Hidre de pe Valea Sighiștelului a fost captat, de aici fiind alimentate cu apa curentă trei sate adiacente comunei(Câmpani ,Sighiștel, Hârsești). De asemenea este folosită la irigații, sporind astfel capacitatea productivă a terenurilor legumicole din imediata apropiere.

Apele subterane, datorită influențelor maselor de aer oceanic din vest și particularitățile substratului de roci impermeabile (nisipuri, marne), apele subterane rezultate prin infiltrarea apei provenite din precipitații sunt bogate, cu un debit anual ce poate ajunge la 1,2/2 lsec/km.

Frecvent apa apărănsă în sistemele subterane apare la zi sub forma izvoarelor carstice sau a izbucurilor , acestea din urma fiind izvoare cu debit bogat, intermitente în general, care apar la baza abrupturilor carsice laterale ce mărginesc văile în chei, constituindu-se în componentele deosebit de pitorești și atractive ale peisajelor carstice.

Ele prezintă o frecvență deosebită pe Valea Sighiștelului.

II. Flora Comunei Câmpani este reprezentată, în principal, de următoarele specii de plante: Pe teritoriul comunei Câmpani se regăsește o floră și faună diversă.

Calitate peisajului este reprezentată de unul dintre principalii componenți în cadrul unui complex natural și anume vegetația.

Considerat cel mai complex sistem natural, cu funcții bine definite și esențiale pentru existența omului, pădurea devine, în prezent, odată cu urbanizarea rapidă, un important factor de destindere și agrement, o parte din ele servind exclusiv funcția turistică, stimulând drumețiile și excursiile , locurile de recreere și popas etc.fiind reale oaze de liniște.

În funcție de condițiile de relief, orientarea culmilor, climă, soluri și litologie în cadrul comunei Câmpani se dispun următoarele asociații vegetale: **păduri de fag** în amestec cu **gorun**, **păduri de stejar**, iar de-a lungul văilor **vegetație de luncă**.

Pădurile de fag în amestec cu gorunul se întâlnesc la contactul cu muntele în zonele mai înalte și în dealurile piemontane caracterizate prin prezența celor două specii : fagul și gorunul.

Pădurea de stejar are cea mai mare dezvoltare în cadrul regiunii datorită altitudinii mici a dealurilor pe care se desfășoară. Specia dominantă este stejarul, această specie amestecându-se și ea cu alte esențe întâlnite și la faget ca de exemplu carpenul, paltinul, arțarul, ulmul.

Dintre arbuști speciile cele mai predominante sunt: **alunul ,cornul, porumbacul ,măceșul, socul, teiul ș.a.**

Stratul ierbos este bogat și format din numeroase graminee: **iarba câmpului, iarba fânului, firuța de pădure, peptărănița, trifoi alb, trifoi mărunt, macrișul s.a.**

La marginea satelor se găsesc parcele cu ogoare și miriște cel mai adesea întâlnindu-se: **trei frați pătați, traista ciobanului, urda vacii, ridichea sălbatică, neghina, pălămida, mușetelul.**

Există și unele specii de plante și buruieni întâlnite pe marginea drumurilor și în unele șanțuri ca **scaiul ,brusturele, cucuta, coada șoricelului, iarba câinelui, coada calului .**

În sfârșit ar fi de menționat, în legătură cu carstul de pe Valea Sighiștelului, îndeosebi vegetația care crește la gura peșterilor, iubitoare de umbră și umiditate și diverși **mușchi**.

III. Fauna care trăiește pe teritoriul **Comunei Câmpani** este reprezentată, în principal, de următoarele specii:

Animalele fiind mai puțin dependente de sol și de microclimat decât plantele este mai greu de făcut o distincție între fauna pădurilor de fag și cele de stejar.

În mediul de viață al pădurii trăiesc o serie de animale mari, de mare însemnătate pentru carnea și blănurile lor. Un element faunistic legat de pădurile de fag este **mistrețul, căpriorul, vulpea, pisica sălbatică**. O specie care s-a redus numeric este **lupul**, distrus de vânători pentru protejarea faunei de **cerbi și căprioare**. Alături de acestea se mai întâlnesc **iepurele de câmp, dihorul, veverița**.

Pe ramurile copacilor trăiesc numeroase păsări vii colorate cum sunt **priveghetoarea, ciocănitoarea, cucul, mierla**.

Fauna acvatică în trecut era foarte bogată, în apele Crișului Băița se întâlneau în cursul superior **păstravul indigen**, iar în aval **mreana, cleanul**, însă datorită poluării apei cu uraniu din regiunea minieră Băița Plai a dus la dispariția acestor specii.

IV Tipuri de soluri Comuna Câmpani dispune de o mare diversitate de soluri.

Învelișul de sol constituie partea cea mai afânată a litosferei care prezintă ca însușire generală fertilitatea. Apariția unui anumit tip sau altul de sol este determinată de factorii pedogenetici: climă, vegetație, relief, care au generat în această zonă soluri caracteristice unităților de deal. Solurile acestei zone sunt **podzolice argiloiluviale**, ele se dezvoltă mai ales în condițiile unui relief orizontal sau puțin inclinat cu drenaj natural extrem de slab, necesitând îngrășăminte.

Restul terenului se prezintă sub formă de **bolovăniș** în valea Băiței, sau sub formă de **eroziuni** profunde provocate de pârțiașe și torenți ce se varsă spre Valea Sighiștelului și Valea de Sus.

(4) Resursele de subsol ale comunei Câmpani sunt formate din:

Comuna Câmpani deține un teren sărac în resurse ale subsolului.

Dispune din abundență însă de materiale de construcții cum sunt: **piatra de râu folosită în diferite construcții, balastrul, nisipul, argila** existentă și exploatată fiind folosită la fabricarea cărămizilor și cărămizilor nearse.

(5) Denumirea și lungimea râurilor, lacurilor, mlaștinilor sau apelor subterane, denumirea faunei și florei de pe raza teritorială a comunei Câmpani se regăsesc următoarele râuri Crișul Băiței cu afluenții Valea Bulzului, Valea Bisericii și Valea Topliței și Valea de sus afluent al Crișului Negru.

Anexa nr. 3

Datele privind înființarea Comunei Câmpani prima atestare documentară, precum și evoluția istorică

Comuna Câmpani s-a înființat după anul 1600 în sec. XVII.

În ceea ce privește atestările documentare ale localităților din comuna Câmpani, primele atestări le întâlnim în lucrarea istoricului Coriolan Suci: „Dicționar istoric al localităților din Transilvania”. Astfel, localitatea Câmpani este atestată în anul 1600, atunci fiind împărțită în Câmpanii de Jos și Câmpanii de Sus și purtau denumirea maghiară de Also Kompanth și Felso Kompanth; localitatea Hârșești atestată documentar în anul 1588 sub denumirea de Hersest; localitatea Sighiștel în anul 1600 sub denumirea de Seghiștel; Valea de Sus în anul 1588 sub denumirea maghiară de Alsovalenyagra. Localitățile sunt în general atestate documentar în jurul anului 1580 dar vechimea lor este mult mai mare.

Evoluția istorică a comunei Câmpani reiese din cercetările întreprinse în județul Bihor care atestă existența omului pe aceste plaiuri încă din paleolitic (circa 50 000- 35 000 ani î.Hr.) iar descoperirile arheologice ce aparțin neoliticului dovedesc continuitatea vieții pe parcursul mai multor decenii.

Regiunea în studiu a fost locuită din paleolitic, după cum o dovedesc uneltele din piatră cioplită și os din peșterile de pe Sighiștel. În Peștera Dâmbul Colibii a fost descoperit un facies neolitic final aparținând civilizației cu ceramică, cu torțe pastilate de tip Sălcuta III din Oltenia. Colectivul Muzeului Țării Crișurilor din Oradea, prin săpăturile arheologice efectuate au scos la iveală de asemenea prezența unor locuiri încă din neolitic ce aparțin culturii Criș și Tisa.

Din epoca bronzului și prima vârstă fierului creatorii culturii materiale au fost tracii. După cum confirmă cercetările făcute în localități singurii locuitori ai teritoriului studiat au fost dacii liberi din ținutul Crișurilor care nu au trăit izolați, ci au avut legături permanente cu Dacia romană, cu precădere prin schimburile comerciale aspect demonstrat de vestigiile arheologice găsite în zonă (monede, ceramică, oiașe, vase din sticlă).

În secolul V d.Hr. zona studiată avea o populație românească organizată după modelul obștilor sătești care se ocupa cu creșterea vitelor, cultivarea pământului și mineritul. În a doua jumătate a mileniului I, dezvoltarea socio-economică, precum și apariția relațiilor de producție feudale,

a determinat cristalizarea unei formațiuni politice de tip feudal reprezentate de cnezate și voievodate.

La începutul mileniului II dezvoltarea înfloritoare a regiunii era dovedită de mulțimea satelor atestate. Bogățiile de uraniu din Munții Bihor i-au atras pe sovietici, care au deschis exploatarea minieră Băița-Bihor, atrăgând o mare forță de muncă și implicit dezvoltarea spațiilor de locuit.

Anexa nr. 4

Componența și structura populației, defalcate pe localități componente

(1) Populația Comunei Câmpani se ridică la **2411 locuitori** conform recensământului din 2011 mai mic numeric față de numărul de 2658 conform recensământului din 2002.

Populația defalcată pe localități componente conform Recensământului din 2011:

Satul Câmpani are o populație de 821 locuitori

Satul Fânațe are o populație de 633 locuitori


Satul Hârsești are o populație de 342 locuitori

Satul Sighiștel are o populație de 315 locuitori

Satul Valea de Sus are o populație de 300 locuitori

Conform datelor Institutului Național de Statistică provizorii întocmite în anul 2020 populația Comunei Câmpani este de 2308 locuitori din care 1123 bărbați și 1185 femei.

Componența etnică a comunei Câmpani

 Români (98,84%)

 Necunoscută (1,03%)

 Altă etnie (0,12%)

Componența confesională a comunei Câmpani

 Ortodocși (89,86%)

 Penticostali (8,73%)

 Necunoscută (1,03%)

 Altă religie (0,37%)

(2) Potrivit documentelor istorice, datelor statistice și recensămintele populației României din sec XX arată că **românii au fost întotdeauna majoritari** pe întreg teritoriul țării dar și în aceasta zonă.

În comuna Câmpani pe lângă populația de origine română mai conviețuiesc două persoane de origine maghiară și o persoană de naționalitate greacă.

Caracteristicile structurale ale populației sunt rezultatul evoluției diferite a unor indicatori demografici precum: natalitatea, mortalitatea, migrația, care la rândul lor sunt influențate de condițiile politico-sociale și economice.

În urma studierii recensămintelor, pentru comuna Câmpani se constată o ușoară predominanță a bărbaților cu excepția anilor 1930 când populația feminină era de 50,17 % și 49,82 % populație masculină și a anului 1948 când procentul populației feminine era ridicat de 57,29% față de cel masculin de doar 42,70%.

Pentru anul 2002 rata de masculinitate pentru arealul studiat a fost de 103,09 bărbați la 100 de femei. În ceea ce privește structura populației pe grupe de vârstă, în comuna Câmpani se înregistrează trei mari grupe de vârstă : tânără (0-19 ani), adultă (20-64 ani) și vârstnică (peste 65 ani).

Una din cele mai importante schimbări în analiza pe grupe de vârstă o reprezintă procesul de îmbătrânire demografică. În comuna Câmpani tendința de creștere a ponderii populației vârstnice de peste 65 de ani și scăderea ponderii populației tinere și adulte este cauzată de evoluția natalității, mortalității și a migrațiilor.

În ceea ce privește structura confesională în anul 1880 în comuna Câmpani populația era 100% de religie ortodoxă, la fel și în intervalul 1900-1930.

În perioada 1992-2002 populația ortodoxă este tot majoritară, având un procent ridicat de peste 90% din populația totală, urmată de penticostali cu 6% și alte religii cu un număr de adepți foarte mic de 4 %.

(3) Aspectele privind numărul populației se actualizează în urma recensământului în vederea respectării dreptului cetățenilor aparținând unei minorități naționale de a folosi limba lor maternă în relația cu administrația publică locală și cu serviciile deconcentrate.

Anexa nr. 5.a

Componenta nominală, perioada/perioadele de exercitare a mandatelor primarilor de la nivelul comunei Câmpani, precum și apartenența politică a acestora, începând cu anul 1992

PRIMAR AL COMUNEI CÂMPANI

a) mandatul 1992-1996

Nr	Nume si prenume	Data nasterii	Apartenenta politica	Perioada
	TOTA GHEORGHE	17.09.1950	FSN	1992-1996

b) mandatul 1996-2000

Nr	Nume si prenume	Data nasterii	Apartenenta politica	Perioada
1	PASCA AUREL	06.07.1951	PS	1996-2000

c) mandatul 2000-2004

Nr	Nume si prenume	Data nasterii	Apartenenta politica	Perioada
1	PASCA AUREL	06.07.1951	PDSR	2000-2004

d) mandatul 2004-2008

Nr	Nume si prenume	Data nasterii	Apartenenta politica	Perioada
1	PASCA AUREL	06.07.1951	PDSR	2004-2005

e) mandatul 2005-2008

Nr	Nume si prenume	Data nasterii	Apartenenta politica	Perioada
1	TUDUCE CRACIUN	14.05.1948	PSD	2005-2008

f) mandatul 2008-2012

Nr	Nume si prenume	Data nasterii	Apartenenta politica	Perioada
1	BOCSE RAUL FLORIN	10.11.1977	PNL	2008-2012

g) mandatul 2012-2016

Nr	Nume si prenume	Data nasterii	Apartenenta politica	Perioada
1	BOCSE RAUL FLORIN	10.11.1977	PNL	2012-2016

h) mandatul 2016-2020

Nr	Nume si prenume	Data nasterii	Apartenenta politica	Perioada
1	BOCSE RAUL FLORIN	10.11.1977	PNL	2012-2016

i) mandatul 2020-2024

Nr	Nume si prenume	Data nasterii	Apartenenta politica	Perioada
1	ȚOȚA VALENTINA	24.01.1973	PSD	2020-2024

Anexa nr. 5.b

Componența nominală, perioada/perioadele de exercitare ale mandatelor aleșilor locali de la nivelul comunei Câmpani consilieri locali și viceprimari, precum și apartenența politică a acestora, începând cu anul 1992

I. CONSILIERI LOCALI

a) mandatul 1992-1996

Nr	Nume si prenume	Data nasterii	Apartenenta politica	Perioada
1	PELE EUGENIA	30.12.1959	PDAR	1992-1996
2	DALE DANUT IONICA	24.08.1958	INDEPENDENT	1992-1996
3	POPA GHEORGHE FLORIN	14.09.1950	FSN	1992-1996
4	BOT IOAN TRAIAN	02.06.1956	FSN	1992-1996
5	SABAU TRAIAN	12.12.1947	PUNR	1992-1996
6	MORAR AUREL	24.10.1941	FSN	1992-1996
7	JUSCA CORNELIU	02.05.1957	INDEPENDENT	1992-1996
8	BARNA GHEORGHE	18.02.1952	INDEPENDENT	1992-1996
9	MOZA IOAN	25.04.1948	FSN	1992-1996
10	BOC ISAIU	01.01.1937	FSN	1992-1996
11	BANCIU OVIDIU	26.02.1949	INDEPENDENT	1992-1996

b) mandatul 1996-2000

Nr	Nume si prenume	Data nasterii	Apartenenta politica	Perioada
1	DALE DANUT IONICA	24.08.1958	PD	1996-1997
2	TOTA GHEORGHE	17.09.1950	USD	1996-2000
3	POPA GHEORGHE FLORIN	14.09.1950	PD	1996-2000
4	POPA BUTISCA MIRON	27.11.1947	PD	1996-2000
5	MORAR DUMITRU	12.12.1962	PNL	1996-2000
6	RUGINA CALIN	12.01.1967	PNL	1996-2000
7	PELE AUREL	20.05.1936	PSM	1996-2000
8	TUDUCE STEFAN	02.12.1953	PUNR	1996-1999
9	HANIS IOAN	17.12.1953	PDAR	1996-2000
10	TARCAIET SILVIU	25.03.1957	PS	1996-2000
11	BAICU IOAN	27.10.1941	PDSR	1996-2000
12	DUSE SAVU	18.01.1951	PUNR	1999-2000
13	CIOICA VALER	02.10.1951	PD	1997-2000

c) mandatul 2000-2004

Nr	Nume si prenume	Data nasterii	Apartenenta politica	Perioada
1	TUDUCE CRACIUN	14.05.1948	PDSR	2000-2004
2	BAICU IOAN	27.10.1941	PDSR	2000-2001
3	POPA BUTISCA MIRON	27.11.1947	PDSR	2000-2004
4	MOZA TUDOR	22.05.1954	PDSR	2000-2004
5	DOLGA AUREL	21.06.1951	PDSR	2000-2004
6	DALE DANUT IONICA	24.08.1958	PD	2000-2004
7	PELE AUREL	20.05.1936	PSM	2000-2004
8	POPA GHEORGHE FLORIN	14.09.1950	PD	2000-2004
9	PELE GHEORGHE CRISTIAN	26.04.1962	PSM	2000-2002
10	BOC IOAN	25.01.1951	PDSR	2000-2004
11	BOGDAN IOAN	05.06.1943	PDSR	2000-2004
12	PELEA VASILE	10.07.1949	PD	2001-2004
13	POPA IONEL DORIN	10.12.1962	PSM	2002-2004

d) mandatul 2004-2008

Nr	Nume si prenume	Data nasterii	Apartenenta politica	Perioada
1	TUDUCE CRACIUN	14.05.1948	PSD	2004-2008
2	AMBRUS FLORIN	15.11.1977	PNG	2004-2008
3	ARON CORNEL RADU	14.11.1955	PSD	2004-2006
4	BAICU IOAN	27.10.1941	PSD	2004-2008
5	BOCSE RAUL FLORIN	10.11.1977	PNG	2004-2005
6	BOLDOR VIOREL	16.02.1954	PRM	2004-2008
7	FLUTUR TRAIAN	13.08.1960	PSD	2004-2008
8	PASCA TANASE	17.08.1953	PNG	2004-2008
9	PELE ADRIAN	04.04.1950	PNL	2004-2008
10	RUGINA CALIN	12.01.1967	PNL	2004-2008
12	SABAU TRAIAN	12.12.1947	PD	2004-2008
13	BOGDAN IOAN	05.06.1943	PSD	2004-2008
14	BESTE HOREA	12.11.1980	PNG	2005-2008
15	BUTISCA FLORICA	02.11.1949	PSD	2006-2008

g) mandatul 2016-2020

Nr	Nume si prenume	Data nasterii	Apartenenta politica	Perioada
1	RUGINA CALIN	12.01.1967	PNL	2012-2016
2	BESTE HOREA	12.11.1980	PDL	2012-2016
3	ISTOC STEFAN	04.01.1953	PSD	2012-2016

4	MATICA MARIUS DANIEL	13.01.1975	PDL	2012-2016
5	MORAR DUMITRU	12.12.1962	PNL	2012-2016
6	PELEA NICOLAE VASILE	28.08.1979	PNL	2012-2016
7	POPA IONEL DORIN	10.12.1962	PNL	2012-2016
8	SAS EUGEN FLORIN	29.01.1978	UNPR	2012-2016
9	TEMPELEAN DORIN DANUT	28.04.1969	PNL	2012-2016
10	TUDUCE ANDREI VASILE	09.12.1957	PNL	2012-2016
11	TOTA GHEORGHE	13.11.1969	PNL	2012-2016

h) mandatul 2020-2024

Nr	Nume si prenume	Data nasterii	Apartenenta politica	Perioada
1	TUDUCE RADU-CIPRIAN	20.08.1984	PNL	2020-2024
2	GHEBAN MIHAI-CRISTIAN	26.09.1986	PSD	2020-2024
3	MORAR DUMITRU-NICOLAE	12.12.1962	PNL	2020-2024
4	MARCUT CONSTANTIN- TRAIAN	06.07.1971	PNL	2020-2024
5	CRISTE AUREL	09.11.1968	PNL	2020-2024
6	POPA ANDREI-CIPRIAN	02.10.1981	PSD	2020-2024
7	MOZA DAN	11.11.1966	PSD	2020-2024
8	MIARA ADRIAN	03.12.1970	PSD	2020-2024
9	NEGREA DORIN- IOAN	07.01.1978	PRO ROMANIA	2020-2024
10	PELE NICOLAE-VASILE	28.08.1979	PSD	2020-2024
11	PASCA OCTAVIAN	23.01.1983	PNL	2020-2021
12	DRIHA FLORINA-RODICA	23.07.1981	PNL	2021-2024

II. VICEPRIMARI AI COMUNEI CÂMPANI

a) mandatul 1992-1996

Nr	Nume si prenume	Data nasterii	Apartenenta politica	Perioada
	DALE DANUT -IONICA	24.08.1958	PD	1992-1996

b) mandatul 1996-2000

Nr	Nume si prenume	Data nasterii	Apartenenta politica	Perioada
	DALE DANUT -IONICA	24.08.1958	PD	1996-2000

c) mandatul 2000-2004

Nr	Nume si prenume	Data nasterii	Apartenenta politica	Perioada
	BAICU IOAN	27.10.1941	PDSR	2000-2004

d) mandatul 2004-2008

Nr	Nume si prenume	Data nasterii	Apartenenta politica	Perioada
	TUDUCE CRACIUN	14.05.1948	PSD	2004-2005

e) mandatul 2005-2008

Nr	Nume si prenume	Data nasterii	Apartenenta politica	Perioada
	BOCSE RAUL FLORIN	10.11.1977	PNL	2005-2008

f) mandatul 2008-2012

Nr	Nume si prenume	Data nasterii	Apartenenta politica	Perioada
	RUGINA CALIN	12.01.1967	PNL	2008-2012

g) mandatul 2012-2016

Nr	Nume si prenume	Data nasterii	Apartenenta politica	Perioada
	RUGINA CALIN	12.01.1967	PNL	2012-2016

h) mandatul 2016-2020

Nr	Nume si prenume	Data nasterii	Apartenenta politica	Perioada
	RUGINA CALIN	12.01.1967	PNL	2016-2020

i) mandatul 2020-2024

Nr	Nume si prenume	Data nasterii	Apartenenta politica	Perioada
	TUDUCE RADU-CIPRIAN	20.08.1984	PNL	2020-2024

Anexa nr. 6

**Procedura privind acordarea titlului de „Cetățean de onoare al Comunei Câmpani
respectiv a „Certificatului de Fiu/fiică a Comunei Câmpani“**

Articolul 1

Titlul de „Cetățean de onoare al Comunei Câmpani“, denumit în continuare Titlu reprezintă cea mai înaltă distincție acordată de către Consiliul Local al Comunei Câmpani

Articolul 2

Certificatul de „Fiu/fiică a Comunei Câmpani“, denumit în continuare Certificat reprezintă distincția acordată de către al Consiliul Local Comunei Câmpani persoanelor născute în comuna Câmpani, la împlinirea vârstei de 18 ani.

Articolul 3

Titlul și Certificatul se pot acorda la inițiativa:

- a) primarului;
- b) consilierilor locali;
- c) unui număr de cel puțin 5% din numărul total al locuitorilor cu drept de vot înscriși în Registrul electoral cu domiciliul sau reședința în unitatea administrativ-teritorială respectivă.

Articolul 4

Acordarea Titlului și a Certificatului nu este condiționată de cetățenie, naționalitate, vârstă, domiciliu, sex, religie, apartenență politică.

Articolul 5

Titlul și Certificatul au următoarele caracteristici:

- a) sunt personale;
- b) sunt netransmisibile;
- c) reprezintă un drept al titularului;
- d) au valabilitate nedeterminată.

Articolul 6

Sunt îndreptățite să fie propuse pentru acordarea Titlului categoriile de persoane sau personalități care se găsesc în una din următoarele situații:

- a) personalități cu recunoaștere locală, națională sau internațională care și-au pus amprenta asupra dezvoltării comunei Câmpani și a imaginii acestuia;
- b) personalități care, prin realizările lor deosebite, au făcut cunoscut numele Comunei Câmpani, în țară și străinătate;

c) persoane care, prin acțiunile lor, au preîntâmpinat producerea de evenimente deosebit de grave sau prin sacrificiul suprem au salvat viețile concetățenilor lor, în județul/municipiul/orașul/comuna Câmpani;

d) persoane care, prin acțiunile lor dezinteresate (donații, acțiuni umanitare etc.), au produs o îmbunătățire simțitoare a condițiilor de viață a locuitorilor comunei Câmpani;

e) foști deținuți politici sau veterani de război care prin activitatea lor ulterioară au un aport la realizarea unei imagini pozitive a comunei Câmpani în lume;

f) sportivi din comuna Câmpani care au obținut rezultate deosebite în competiții sportive internaționale;

g) alte situații stabilite prin regulamentul de organizare și funcționare al consiliului local, după caz.

Articolul 7

Nu pot deține Titlul persoanele care se găsesc în una din următoarele situații:

a) condamnate prin hotărâre judecătorească definitivă pentru infracțiuni contra statului, crime împotriva umanității, fapte penale;

b) care au dosare pe rol, în cauze care ar leza imaginea Titlului; propunerea se va face după clarificarea situației juridice.

Articolul 8

(1) Persoanele prevăzute la art. 3 solicită acordarea Titlului sau a Certificatului prin depunerea unui dosar la unitatea administrativ-teritorială respectivă.

(2) Dosarul prevăzut la alin. (1) cu privire la acordarea Titlului cuprinde cel puțin următoarele înscrisuri:

a) actul de identitate (copie vizată în conformitate cu originalul);

b) curriculum vitae (în original);

c) certificat de cazier judiciar (în original);

d) actul de deces al celui propus, după caz (copie vizată în conformitate cu originalul).

(3) Dosarul prevăzut la alin. (1) cu privire la acordarea Certificatului cuprinde cel puțin următoarele înscrisuri:

a) actul de identitate (copie vizată în conformitate cu originalul);

b) curriculum vitae (în original).

(4) Persoanele prevăzute la art. 3, după înregistrarea dosarului, depun la secretarul general al unității administrativ-teritoriale proiectul de hotărâre de consiliu însoțit de referatul de aprobare și dosarul prevăzut la alin. (2) sau (3).

(5) Proiectul de hotărâre prevăzut la alin. (4) este înscris pe ordinea de zi a ședințelor consiliului dacă sunt îndeplinite prevederile art. 136 alin. (8) din Ordonanța de urgență a Guvernului nr. 57/2019 privind Codul administrativ, cu modificările și completările ulterioare.

(6) Proiectul de hotărâre prevăzut la alin. (4) este dezbătut în ședință ordinară sau extraordinară.

(7) Hotărârea privind acordarea Titlului sau a Certificatului, după caz, se adoptă cu majoritatea absolută a consilierilor consiliului local sau județean, după caz.

(8) Propunerile respinse nu pot fi reintroduse în dezbateri pe perioada mandatului în curs.

(9) Decernarea Titlului se face de către primarul comunei Câmpani sau de către președintele, în cadrul ședințelor ordinare sau extraordinare ale Consiliului Local Câmpani

(10) Acordarea Certificatului se face de către primarul comunei Câmpani în cadrul unei festivități care se organizează de către primar sau președintele consiliului județean.

Articolul 9

Înmânarea Titlului se realizează după cum urmează:

- a) președintele de ședință anunță festivitatea ce urmează să se desfășoare;
- b) primarul comunei Câmpani prezintă referatul de aprobare care a stat la baza propunerii Hotărârii Consiliului Local Câmpani;

Se va completa cu numărul hotărârii consiliului local prin care s-a adoptat acordarea Titlului

- c) primarul comunei Câmpani înmânează diploma de „Cetățean de onoare al Comunei Câmpani” persoanei laureate sau persoanei care o reprezintă;

- d) ia cuvântul persoana laureată sau reprezentantul acesteia;

- e) pot să ia cuvântul și alte persoane prezente care doresc să sublinieze pe scurt meritele laureatului;

- f) laureatul sau, după caz, persoana care îl reprezintă este invitat/ă să scrie câteva rânduri în Cartea de onoare a Comunei Câmpani.

Articolul 10

Deținătorii în viață ai Titlului dobândesc următoarele drepturi specifice:

- a) dreptul de a lua cuvântul în ședințele Consiliului Local al Comunei Câmpani la dezbaterile materialelor care privesc întreaga comunitate;

- b) dreptul de a participa la toate manifestările desfășurate sub patronajul Consiliului Local al Comunei Câmpani sau în care acesta este coorganizator;

- c) dreptul de a călători gratuit pe toate mijloacele de transport în comun din comuna Câmpani;

- d) dreptul de a participa gratuit la toate manifestările cultural-sportive organizate de instituțiile aflate în subordinea consiliului local;

- e) alte drepturi stabilite prin regulamentul de organizare și funcționare al Consiliului Local al Comunei Câmpani.

Articolul 11

Drepturile prevăzute la art. 6 încetează în următoarele situații:

- a) decesul titularului;
- b) retragerea Titlului.

Articolul 12

Titlul se retrage în următoarele situații:

- a) atunci când ulterior decernării apar incompatibilitățile prevăzute la art. 7 lit. a);
- b) atunci când persoana laureată produce prejudicii de imagine sau de altă natură comunei Câmpani, locuitorilor săi sau țării.

Articolul 13

Retragerea Titlului se face de către Consiliul Local al Comunei Câmpani, după următoarea metodologie:

- a) este sesizat Consiliul Local al Comunei Câmpani de către persoanele menționate la art. 3;
- b) dezbaterile cazului se va face în cadrul comisiilor consiliului județean/local;
- c) retragerea Titlului se va face prin hotărâre a consiliului județean/consiliului local, adoptată cu majoritate absolută, cu aplicarea prevederilor art. 8 pentru dezbaterile candidaturii;
- d) la ședința consiliului va fi invitat deținătorul Titlului, iar dacă va fi prezent i se va acorda cuvântul, la solicitarea sa.

Articolul 14

Cetățenii de onoare au datoria de a promova imaginea comunei Câmpani .

Articolul 15

Fiecare Cetățean de onoare va planta un copac pe care va fi aplicată o plăcuță cu numele acestuia.

Articolul 16

Informațiile publice referitoare la „cetățenii de onoare“ vor fi publicate și în format electronic pe pagina de internet a unității administrativ-teritoriale respective.

Articolul 17

Legitimarea cetățenilor de onoare sa va face în baza unui înscris denumit brevet, semnat de către primarul comunei Câmpani

Anexa nr. 7.

Rețeaua rutieră

A. Drumuri de interes național

Comuna Câmpani este străbătută de drumul național DN 75 (Lunca – Băița – Câmpani- Turda) având o lungime de 6,5 km pe teritoriul comunei

B. Drumuri de interes județean Comuna Câmpani nu este stăbătută de nici un drum județean

C. Drumuri de interes local

1.drumuri comunale- pe teritoriul comunei Câmpani avem un număr de trei drumuri comunale :

DC 143 pornește din DN75 din apropierea localității Cîmpani făcând legătura cu satele Hîrșești și Valea de Sus. Lungimea drumului este de 6,783 km.

DC 257 pornește din DN75 din localitatea Cîmpani reprezentând singurul acces la Valea Sighiștelului, declarată rezervație și monument al naturii (prin legea nr. 5/2000, privind Planul de Amenajare a Teritoriului natural, Secțiune a a III-a). Lungimea drumului este de 2,526 km

DC 254 porneste tot din DN75 reprezentând singurul acces la Valea Sighiștelului, declarată rezervație și monument al naturii. Lungimea drumului este de 2526,10 ml. Este un drum cu impietruire pe toata lungimea.

2. drumuri vicinale: Mierăști, Hanecau, Sighiștel, Fânațe, Hârșești, Valea de Sus

3. străzi : Comuna Câmpani are 11 străzi cu o lungime totală de 20,64 km

Anexa nr. 8

Principalele instituții din domeniul educației, cercetării, culturii, sănătății, asistenței sociale, presei, radioului, televiziunii și altele asemeneaI. Instituții din domeniul educației și cercetării

I. Instituțiile din domeniul educației și cercetării

Instituțiile de învățământ din cadrul comunei Câmpani sunt :

Școala Gimnazială Giorgiu Popa - Câmpani

Școala Primară nr.1 - Sighiștel

Școala Primară nr.2 – Fânațe

Grădinița cu Program Normal Hârsești

În cadrul instituțiilor de învățământ își desfășoară activitatea un număr de 17 cadre didactice și 5 nedidactice.

II. Instituțiile din domeniul culturii

În comuna Câmpani există un Cămin Cultural și o bibliotecă școlară.

III. Instituțiile din domeniul sănătății

Pe raza teritorială a comunei Câmpani avem un dispensar uman și două cabinete individuale de familie, un cabinet stomatologic și o farmacie .

Asistența medicală se asigură prin unitatea de asistență medicală denumită **Centru de permanență Câmpani**.

Personalul medico-sanitar este format din șase medici și 6 asistente medicale care își desfășoară activitatea în comună.

IV. Instituțiile din domeniul asistenței sociale

În cadrul Primăriei comunei Câmpani funcționează un compartiment de asistență socială și autoritate tutelară care este organizat și funcționează în conformitate cu legislația română în vigoare și are ca scop principal creerea, menținerea și dezvoltarea serviciilor sociale la nivel de comună .

Principalul obiectiv este acela de a realiza un ansamblu de măsuri, programe, activități de asistență specială, servicii specializate de protejare a persoanelor, grupurilor și comunităților cu probleme speciale la nivel local.

Scopul este îmbunătățirea calității vieții acelor beneficiari care nu au posibilitatea de a realiza prin mijloace și eforturi proprii un mod normal și decent de viață. Asistența socială la nivelul comunei se realizează prin acordarea de prestații sociale și furnizarea de servicii sociale.

Anexa nr. 9

Principalele funcțiuni economice, capacități de producție diversificate din sectorul secundar și terțiar, precum și din agricultură

Comuna Câmpani se situează în apropierea orașului Ștei se învecinează cu orașe mai mici precum Nucet și Vascău.

Relațiile cu aceste orașe sunt numeroase și diverse: de aprovizionare, profesionale prin asigurarea de locuri de muncă, asigurare servicii medicale, învățământ etc. Relațiile economice care se stabilesc în interiorul respectiv între sate, cât și între comuna Răzvad și localitățile învecinate trebuie să urmărească realizarea funcției economice atât la nivel local cât și la nivel micro-regional.

Principalele Societăți Comerciale

1	<u>BAICU PLAST SRL</u> 90 Jud. BIHOR, Loc. CAMPANI
2	<u>NORIO TRADE SRL</u> 39 Jud. BIHOR, Loc. CAMPANI
3	<u>VITAVERT SRL</u> 39 Jud. BIHOR, Loc. CAMPANI
4	<u>APUSENI SPORT SRL</u> 12/B Jud. BIHOR, Loc. CAMPANI
5	<u>FLORIVAS SRL</u> 239 Jud. BIHOR, Loc. CAMPANI
6	<u>MEDICAVET SRL</u> 276/B Jud. BIHOR, Loc. CAMPANI
7	<u>MEPLAST SRL</u> 214 Jud. BIHOR, Loc. CAMPANI
8	<u>FLORCONSTRUCT SRL</u> 103 Jud. BIHOR, Loc. CAMPANI
9	<u>BEB EXPERT TRANS SRL</u> 265A Jud. BIHOR, Loc. CAMPANI
10	<u>VIOLETBUSE SRL</u> 254 B Jud. BIHOR, Loc. CAMPANI
11	<u>ECHO SOUND SRL</u> 265 Jud. BIHOR, Loc. CAMPANI
12	<u>LUCI SI SOFIA SRL</u> 18 Jud. BIHOR, Loc. CAMPANI
13	<u>TUDILEMN SRL</u> 93 Jud. BIHOR, Loc. CAMPANI

14	<u>MAGIC & REBEL SRL</u> 14 Jud. BIHOR, Loc. CAMPANI
15	<u>MIRU DIA SRL</u> 100 Jud. BIHOR, Loc. CAMPANI
16	<u>PAPPY IMOB SRL</u> 175 Jud. BIHOR, Loc. CAMPANI
17	<u>EXPOCONSTRUCT FOREST SRL</u> 169 Jud. BIHOR, Loc. CAMPANI
18	<u>GOLD DANA FOREST SRL</u> 128 Jud. BIHOR, Loc. CAMPANI
19	<u>VITALITINA SRL</u> 108 Jud. BIHOR, Loc. CAMPANI
20	<u>HORIALEX SRL</u> 55 Jud. BIHOR, Loc. CAMPANI
21	<u>ADICORNEL SRL</u> 286 Jud. BIHOR, Loc. CAMPANI
22	<u>SALES ADVICE SRL</u> 124 Jud. BIHOR, Loc. CAMPANI
23	<u>SINFAYA SRL</u> 121 Jud. BIHOR, Loc. CAMPANI
24	<u>TRIPMAR SRL</u> 160 Jud. BIHOR, Loc. CAMPANI
25	<u>DANDRIS SRL</u> 24 Jud. BIHOR, Loc. CAMPANI
26	<u>PTK SPEDITION SRL</u> 91 Jud. BIHOR, Loc. CAMPANI
27	<u>ELISAV CONINSTAL SRL</u> 2 Jud. BIHOR, Loc. CAMPANI
28	<u>BORAT SRL</u> 201 Jud. BIHOR, Loc. CAMPANI

29	<u>ELANMAR ENGINEERING SRL</u> 44 Jud. BIHOR, Loc. CAMPANI
30	<u>CRM LR SRL</u> 225 Jud. BIHOR, Loc. CAMPANI
31	<u>CRIS DELI SRL</u> 223 Jud. BIHOR, Loc. CAMPANI
32	<u>BMN PREMIUM INTERIORS SRL</u> 198 Jud. BIHOR, Loc. CAMPANI
33	<u>THE BEST COOKED FOOD SRL</u> Campani 142 Jud. BIHOR, Loc. CAMPANI

Domeniul Agricol

1. Asociația Crescătorilor De Animale "Dragopet" - CUI: 25490935
2. Cooperativa Agricolă Măguruța Câmpani

Pe raza comunei Câmpani funcționează un număr de 76 **persoane fizice autorizate și întreprinderi individuale**

Domeniul Turismului

Zona are un bun potențial turistic în comuna existând **pensiuni agroturistice** și zone cu potențial ridicat cum ar fi Valea Sighistelului care face parte din Parcul Național Apuseni având aproximativ 160 de peșteri și satul de vacanță Vârtope care devine cea mai importantă stațiune turistică de iarnă din vestul țării datorită frumuseții zonei și a pârtiilor de ski existente.

Potențialul turistic al comunei este important. Sunt cunoscute în întreg județul și chiar în țară peșterile din Valea Sighistelului îndeosebi dar și cele din satul Fânate. Pe păsunea montană a comunei s-a construit stațiunea turistică a sporturilor de iarnă Vârtope (lângă Arieseni).

Anexa nr. 10

Inventarul bunurilor aflate în patrimoniul comunei Câmpani

NOTĂ:

I. Inventarul bunurile imobile din domeniul public al comunei Câmpani

1. Străzi în valoare totală de 1.572.205,400 ;
2. Poduri în valoare totală de 2.512.415,680;

3. Construcții alimentare cu apă în valoare totală de 1.342.045,65;
4. Construcții social culturale în valoare totală de 2 448.992,110;
5. Terenuri și amenajări de terenuri în valoare totală de 141.269,00;

II. Inventarul bunurilor imobile din domeniul privat al comunei Câmpani

1. Terenuri intravilane în valoare de 24.116.540,65;
 2. Pășuni comunale în valoare de 14.943,084;
- Totalul bunurilor imobile din domeniul privat - 24.131,483.7340;
Valoarea bunurilor imobile din domeniul public și domeniul privat au fost actualizate la 31.12.2020

Anexa nr. 11

Principalele entități privind societatea civilă, respectiv partidele politice, sindicatele, cultele, instituțiile de utilitate publică, precum și celelalte organizații nonguvernamentale, care au sediul sau punctul declarat că funcționează la nivelul unității administrativ-teritoriale.

I. Principalele organizații neguvernamentale:

Asociația Europrietenia Câmpani

Scopul acestei asociații este promovarea relațiilor de prietenie între popoare în general și între poporul român și poporul francez în special, în primul rând prin organizarea unor acțiuni sociale, culturale și sportive, de cunoaștere reciprocă între locuitorii **comunei Câmpani din România** și locuitorii **St. Jean-en-Royans din Franța**, între aceste localități existând relații de localități înfrățite și urmărind prin aceasta deschiderea spre **Europa**.

Sediul asociației este în sala mică a Căminului Cultural, loc. Câmpani, nr. 4, județul Bihor.

II. Principalele partide politice

Principalele partide politice care își desfășoară activitatea pe raza comunei Câmpani

Partidul Social Democrat,
Partidul Național Liberal
Partidul PRO România

III. Denumirea lăcașelor aparținând cultelor religioase care își desfășoară activitatea pe raza teritorială a unității administrativ-teritoriale.

În Comuna Câmpani își desfășoară activitatea cinci lăcașe de cult ortodoxe și patru penticostale

1. Parohia ortodoxă Câmpani cu hramul Sf Arh. Mihail și Gavril din Câmpani

2. Parohia ortodoxă Fânațe cu hraml „Sfântul Dimitrie”

Biserica de lemn „Sfântul Dimitrie” din satul Fânațe, construită în anul 1796 este monument istoric

3. Parohia ortodoxă cu hramul „Adormirea Maicii Domnului” din Harsesti

4. Parohia ortodoxă cu hramul „Pogorarea Sf Duh” din Sighistel

5. Parohia ortodoxă Valea Neagră de Sus

6. Biserica Penticostală Sighiștel

7. Biserica Penticostală Fânațe

8. Biserica Penticostală Hârsești

9. Biserica Penticostală Valea Neagră de Sus

Anexa nr. 12

**Lista cu denumirea înfrățirilor, cooperărilor sau asocierilor încheiate de comunei
Câmpani**

Asociația Europrietenia – cu sediul în comuna Câmpani a pus bazele relațiilor româno – franceze înfăptuindu-se astfel în ziua de 4 august 2002, zi înfrățirea oficială a comunei Câmpani cu comuna Saint Jean en Royans

**PREȘEDINTE DE SEDINȚĂ
NEGREA DORIN-IOAN**

**CONTRASEMNEAZĂ
SECRETAR GENERAL**